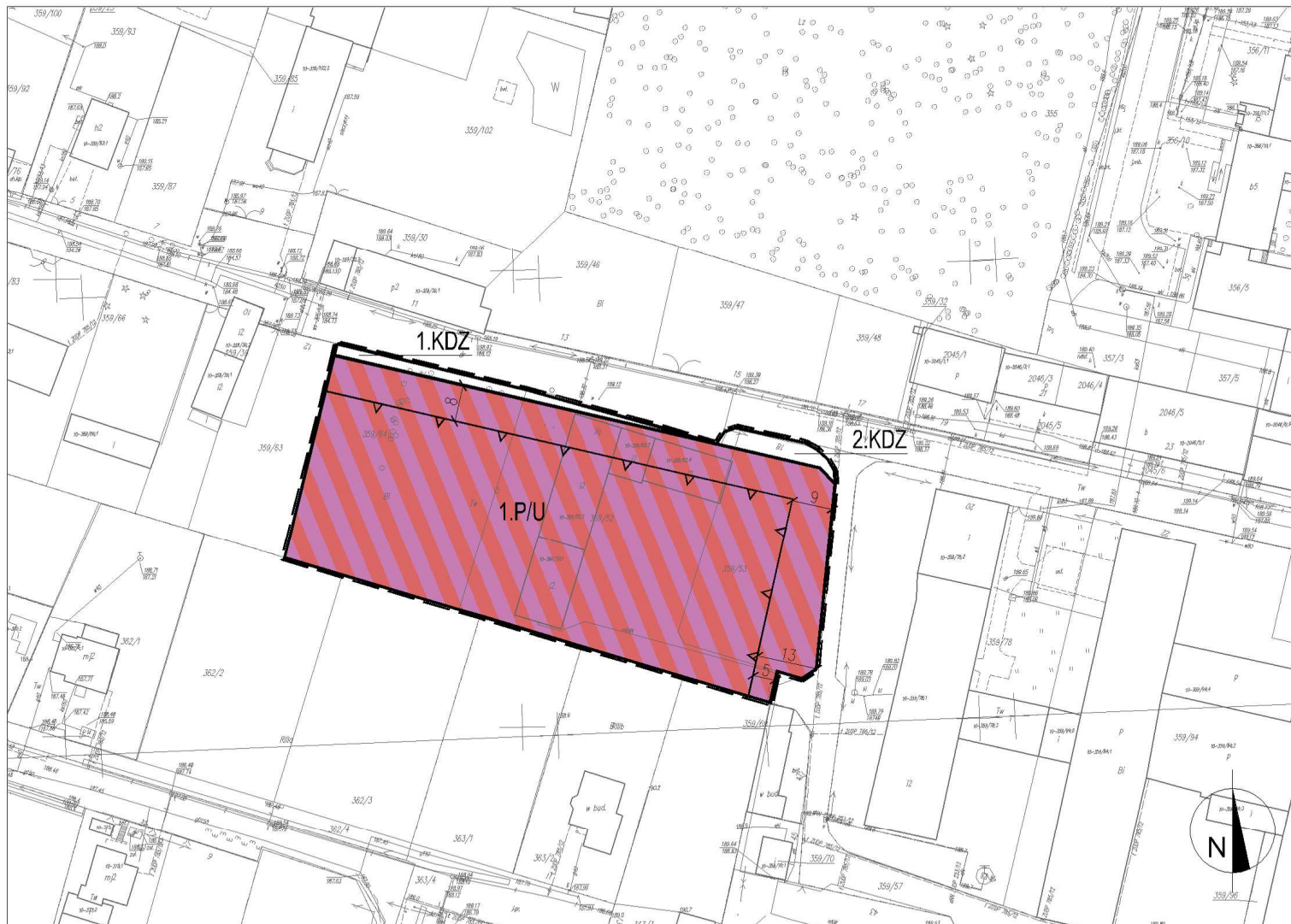



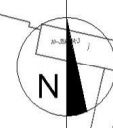
**ZMIANA MIEJSCOWEGO PLANU
ZAGOSPODAROWANIA
PRZESTRZENNEGO GMINY KSAWERÓW
UCHWALONEGO UCHWAŁĄ NR
XXXVII/296/05 RADY GMINY KSAWERÓW
Z DNIA 20 PAŹDZIERNIKA 2005r.**

ZAŁĄCZNIK NR 1 DO UCHWAŁY NR
RADY GMINY KSAWERÓW Z DNIA

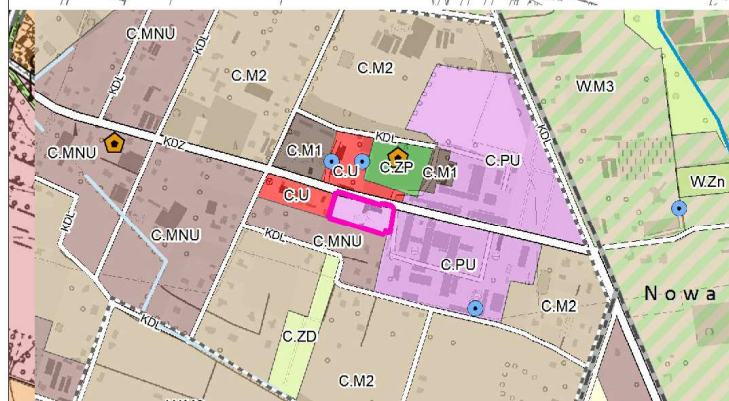


USTALENIA PLANU:

-  GRANICE OBSZARU OBJĘTEGO PLANEM
-  LINIE ROGRANICZAJĄCE TERENY O RÓŻNYM PRZEZNACZENIU LUB RÓŻNYCH ZASADACH ZAGOSPODAROWANIA
-  NIEPRZEKACZALNE LINIE ZABUDOWY
-  P/U
-  KDZ
-  OZNACZENIA ELEMENTÓW INFORMACYJNYCH NIEBĘDĄCYCH USTALENIAMI PLANU:
-  ZASIĘG GZWP 401 NIECKA ŁÓDZKA W GRANICACH OBSZARU OBJĘTEGO PLANEM
-  ZASIĘG STREFY, W KTÓREJ OBOWIĄZUJĄ OGRANICZENIA ZWIĄZANE Z FUNKCJONOWANIEM ISTNIEJĄCEGO PORTU LOTNICZEGO, W GRANICACH OBSZARU OBJĘTEGO PLANEM



SKALA 1:10 000



WYRYS ZE ZMIANY STUDIUM UWARUNKOWAŃ I KIERUNKÓW ZAGOSPODAROWANIA PRZESTRZENNEGO GMINY KSAWERÓW PRZYJĘTEJ UCHWAŁĄ NR LIII/362/2017 RADY GMINY KSAWERÓW Z DNIA 14 SIERPNI 2017 r.

-  GRANICE OBSZARU OBJĘTEGO PLANEM
- OZNACZENIA STUDIUM
-  C rejon centralny
- Przeznaczenie terenów
 -  PU - tereny obiektów produkcyjnych, składów, magazynów i usług
- Elementy układu komunikacyjnego
 -  KDZ - droga klasy zbiorczej

MIROSLAW WIŚNIEWSKI - URBANISTYKA I ARCHITEKTURA SP. Z O.O.
PRACOWNIA PROJEKTOWA - UL. ŻEROMSKIEGO 10, 90-710 ŁÓDŹ
ZMIANA MIEJSCOWEGO PLANU ZAGOSPODAROWANIA PRZESTRZENNEGO
GMINY KSAWERÓW UCHWALONEGO UCHWAŁĄ NR XXXVII/296/05
RADY GMINY KSAWERÓW Z DNIA 20 PAŹDZIERNIKA 2005r.
RYSUNEK PLANU

OPRACOWANIE GRAFICZNE:
mgr inż. arch. AGNIESZKA CZYRZNIKOWSKA
inż. ADRIAN ZIELENIEWICZ