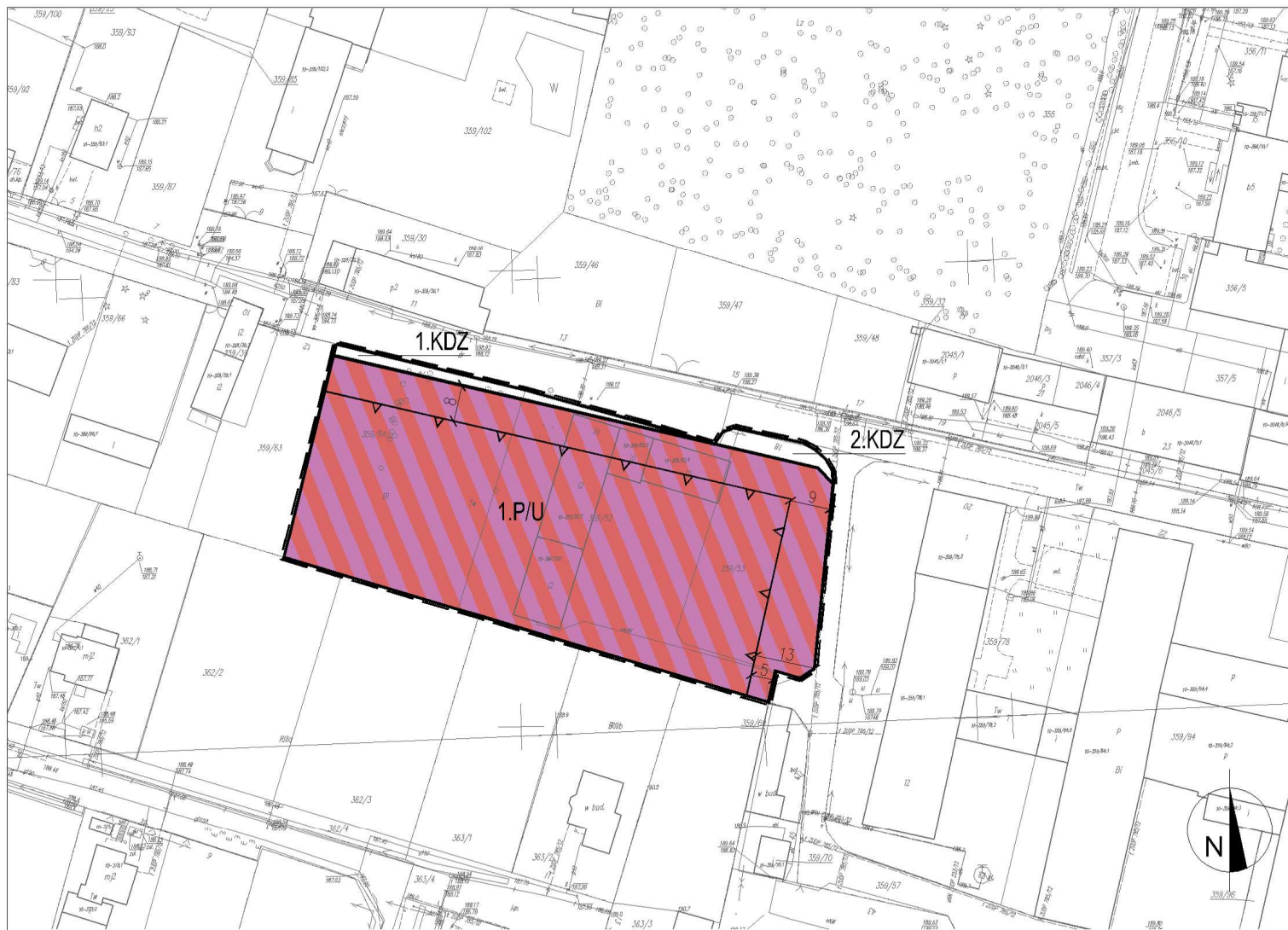
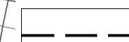


ZMIANA MIEJSCOWEGO PLANU ZAGOSPODAROWANIA PRZESTRZENNEGO GMINY KSAWERÓW UCHWALONEGO UCHWAŁĄ NR XXXVII/296/05 RADY GMINY KSAWERÓW Z DNIA 20 PAŹDZIERNIKA 2005r.

RYSUNEK PROGNOZY ODDZIAŁYWANIA NA ŚRODOWISKO



USTALENIAPLANU:



GRANICE OBSZARU OBJĘTEGO PLANEM



LINIE ROGRANICZAJĄCE TERENY O RÓŻNYM PRZEZNACZENIU LUB RÓŻNYCH ZASADACH ZAGOSPODAROWANIA




NIEPRZEKACZALNE LINIE ZABUDOWY



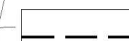
P/U

TERENY POD POSZERZENIE PASA DROGOWEGO DRUGI PUBLICZNEJ, ZBIORCZEJ



KDZ

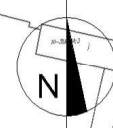
OZNACZENIA ELEMENTÓW INFORMACYJNYCH NIEBĘDĄCYCH USTALENIAMI PLANU:



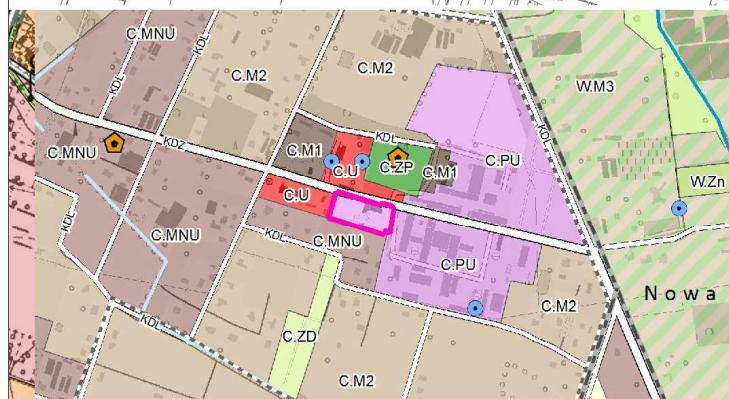
ZASIĘG GZWP 401 NIECKA ŁÓDZKA W GRANICACH OBSZARU OBJĘTEGO PLANEM



ZASIĘG STREFY, W KTÓREJ OBOWIĄZUJĄ OGRANICZENIA ZWIĄZANE Z FUNKCJONOWANIEM ISTNIEJĄCEGO PORTU LOTNICZEGO, W GRANICACH OBSZARU OBJĘTEGO PLANEM



SKALA 1:10 000



WYRYS ZE ZMIANY STUDIUM UWARUNKOWAŃ I KIERUNKÓW ZAGOSPODAROWANIA PRZESTRZENNEGO GMINY KSAWERÓW PRZYJĘTEJ UCHWAŁĄ NR LIII/362/2017 RADY GMINY KSAWERÓW Z DNIA 14 SIERPNI 2017 r.

GRANICE OBSZARU OBJĘTEGO PLANEM

OZNACZENIA STUDIUM

Podział gminy na rejony

C rejon centralny

Przeznaczenie terenów

PU - tereny obiektów produkcyjnych, składów, magazynów i usług

Elementy układu komunikacyjnego

KDZ - droga klasy zbiorczej

MIROSLAW WIŚNIEWSKI - URBANISTYKA I ARCHITEKTURA SP. Z O.O.
PRACOWNIA PROJEKTOWA - UL. ŻEROMSKIEGO 10, 90-710 ŁÓDŹ
ZMIANA MIEJSCOWEGO PLANU ZAGOSPODAROWANIA PRZESTRZENNEGO GMINY KSAWERÓW UCHWALONEGO UCHWAŁĄ NR XXXVII/296/05 RADY GMINY KSAWERÓW Z DNIA 20 PAŹDZIERNIKA 2005r.
RYSUNEK PROGNOZY ODDZIAŁYWANIA NA ŚRODOWISKO

OPRACOWANIE GRAFICZNE:

mgr inż. arch. AGNIESZKA CZYRZNIKOWSKA
inż. ADRIAN ZIELENIEWICZ

ŁÓDŹ, LISTOPAD 2017r.

SKALA 1:1 000