Poświadcza się, że niniejszy dokument został opracowany w wyniku prac geodezyjnych i kartograficznych, których rezultaty zawiera operat techniczny wpisany do ewidencji materiałów państwowego zasobu geodezyjnego i kartograficznego	
Organ prowadzący państwowy zasób geodezyjny i kartograficzny	STAROSTA PABIANICKI
Identyfikator ewidencyjny materiału zasobu - operatu technicznego	P.1008.2019.3636
Data wpisania operatu technicznego do ewidencji materiałów zasobu	2019 -11- 20
Imię, nazwisko i podpis osoby reprezentującej organ	Z up. STAROSTY B. Kosiada Bożena Kosiada GEODETA

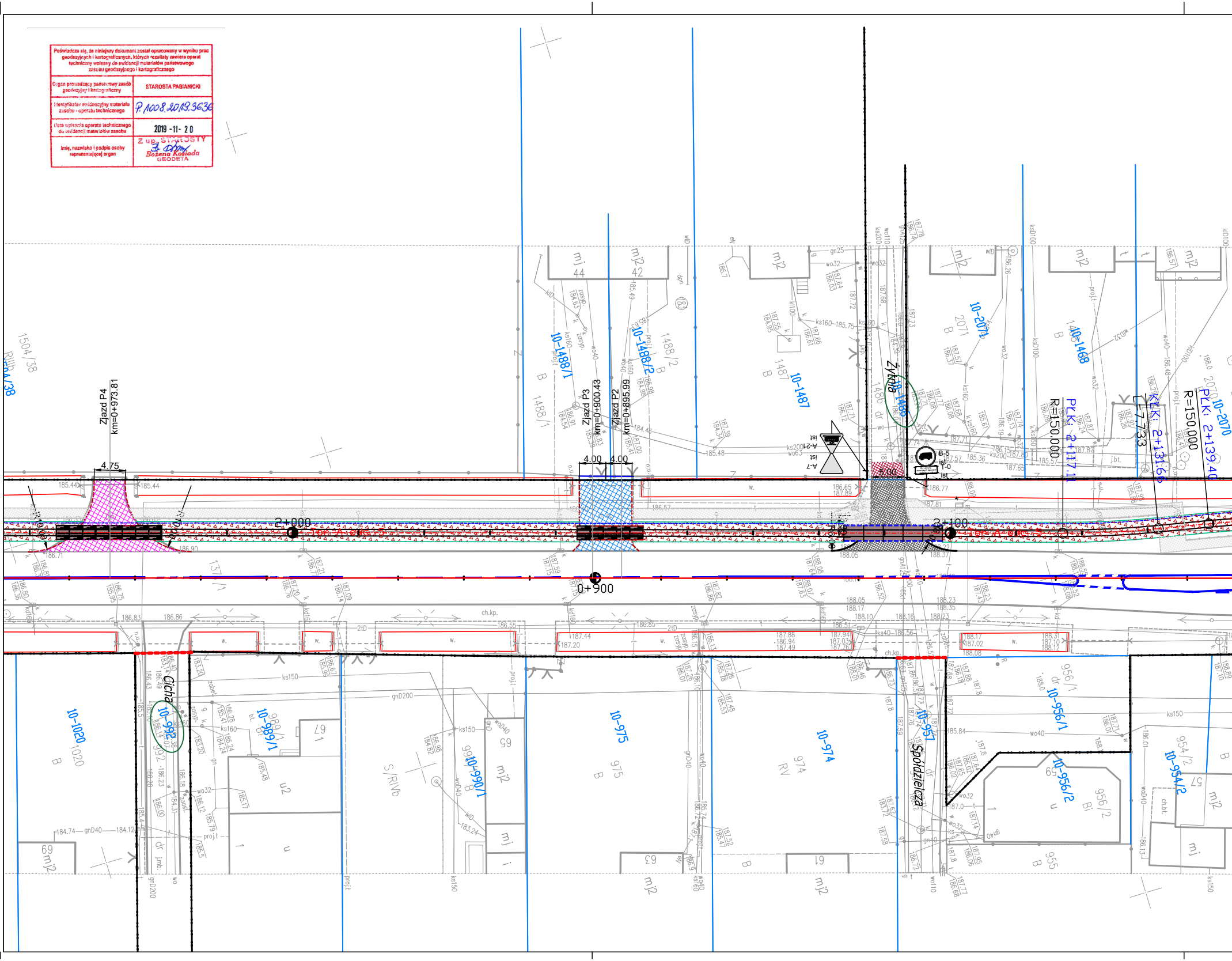
Zjazd P4
km=0+973.81
4.75
Zjazd P3
km=0+900.43
Zjazd P2
km=0+895.99
4.00
4.00
5.00
2+000
2+100
0+900
Żytnia
Cicha
Spółdzielcza
R=150.000
L=7.733
PLK: 2+117.1
PLK: 2+131.6
PLK: 2+139.40
R=150.000
10-1488/1
10-1488/2
10-1487
10-1486
10-2071
10-1468
10-2070
10-1020
10-992
10-989/1
10-990/1
10-975
10-974
10-957
10-956/1
10-956/2
10-954/2
1504/38
1488/2
1488/1
1487
1486
2071
1468
1020
992
989/1
990/1
975
974
956/1
956/2
954/2
955
A-7
A-21
B-5
T-0
ist
mj
mj2
B
RV
S/RIVb
dr
w.
ch.kp.
gnD200
ks150
ks160
wo40
wo32
kD100
R10

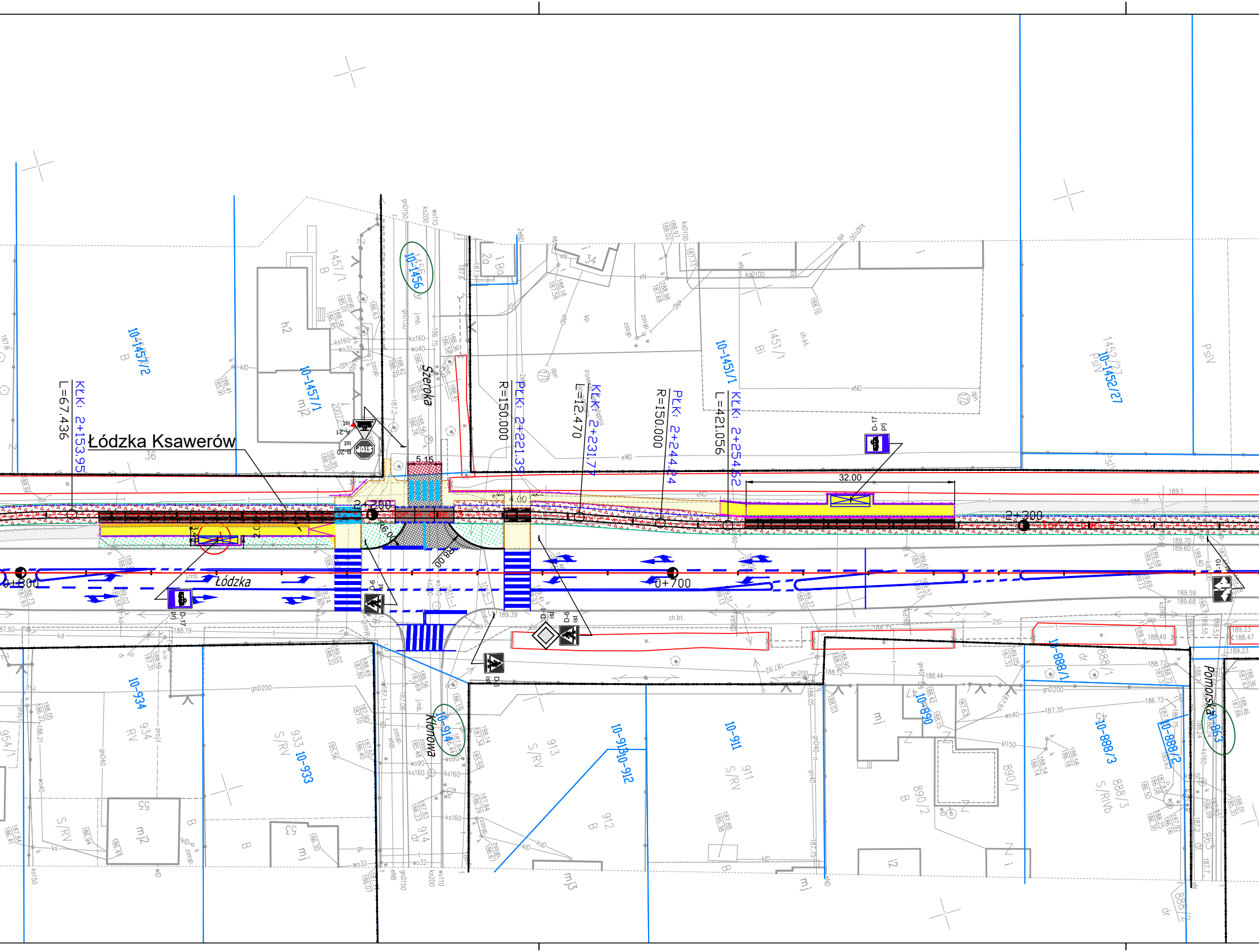
Łódzka Ksawerów
36
Szeroka
Łódzka
Klonowa
Pomorska
KLK: 2+153.95
L=67.436
PŁK: 2+221.39
R=150.000
KLK: 2+231.77
L=12.470
PŁK: 2+244.24
R=150.000
KLK: 2+254.62
L=421.056
32.00
5.15
2+200
2+300
0+800
0+700
R6.00
R8.00
D-17
prj
D-6
ist
A-21
B-20
STOP
10-1457/2
10-1457/1
10-1456
10-1451/1
10-1452/27
10-934
10-933
10-914
10-913
10-912
10-911
10-890
10-888/1
10-888/3
10-888/2
10-863
1457/1
1451/1
1452/27
934
933
913
912
911
914
890/1
890/2
888/1
888/3
863
h2
mj2
mj
mj3
i2
ch.bt.
S/RV
S/RIVb
B
Bi
PsIV
dr

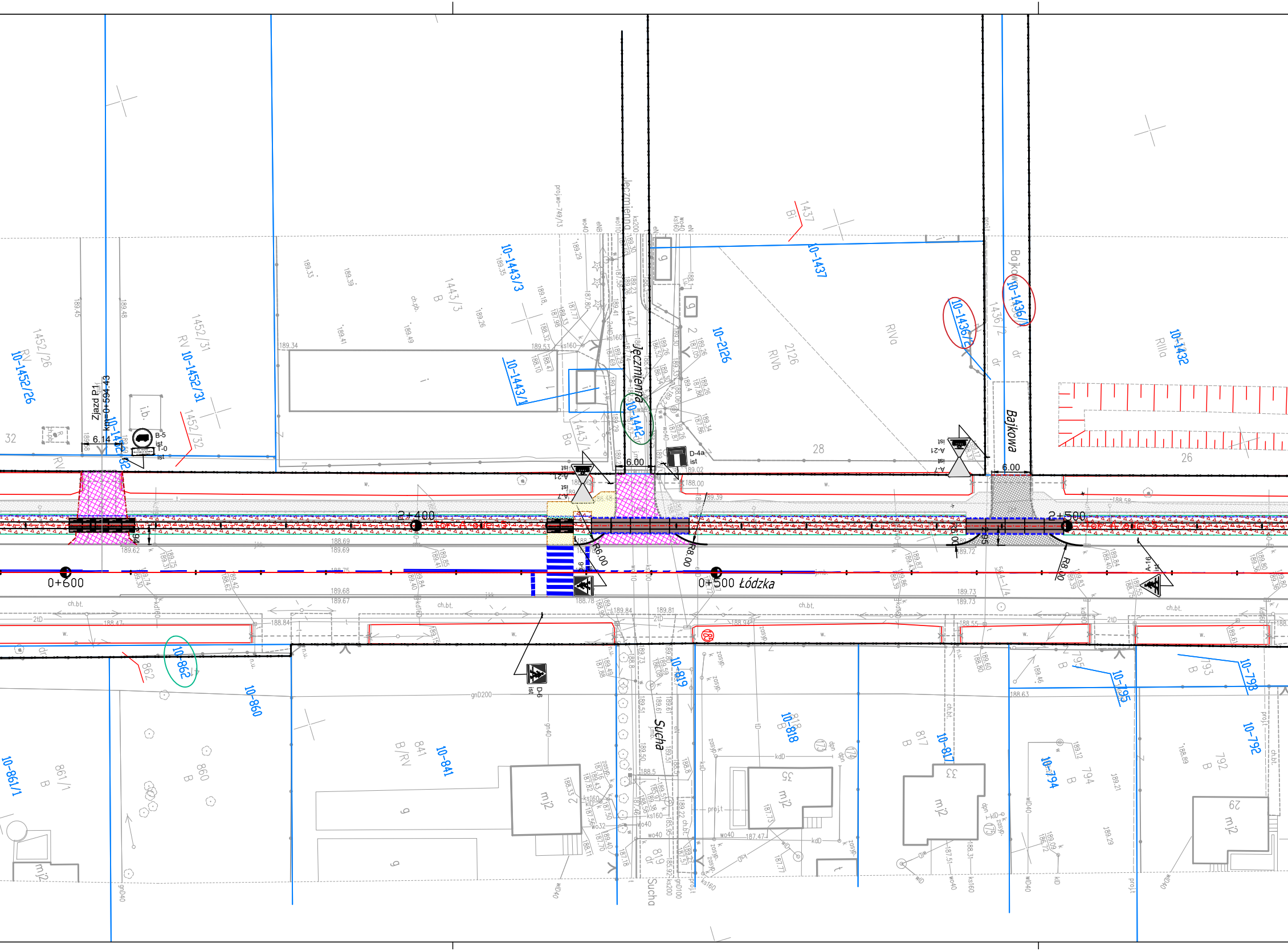
Jęczmienna
Bajkowa
Sucha
0+500 Łódzka
0+600
2+400
2+500
Zjazd P1
km=0+594.43
6.14
6.00
6.00
R6.00
R8.00
R8.00
2.95
B-5 ist
T-0 ist
A-21 ist
A-7 ist
D-4a ist
D-6 ist
A-16 ist
10-1452/26
10-1452/31
10-1452/32
10-1443/3
10-1443/1
10-1442
10-1437
10-2126
10-1436/2
10-1436/1
10-1432
10-862
10-860
10-861/1
10-841
10-819
10-818
10-817
10-794
10-795
10-793
10-792
1452/26
1452/31
1452/32
1443/3
1443/1
1442
1437
2126
1436/2
862
860
861/1
841
818
817
819
794
795
793
792
28
26
32
35
29
2
RV
RIVa
RIVb
RIIIa
B
Ba
B/RV
dr
mj2
ch.bt.
2tD
w.
i.b.
185
189.34
189.41
189.49
189.53
189.62
189.69
188.69
189.68
189.67
188.75
188.47
188.84
188.78
189.84
189.81
188.94
188.55
189.73
189.72
188.00
189.02
189.39
188.58
gnD200
ks160
wo40
kd160

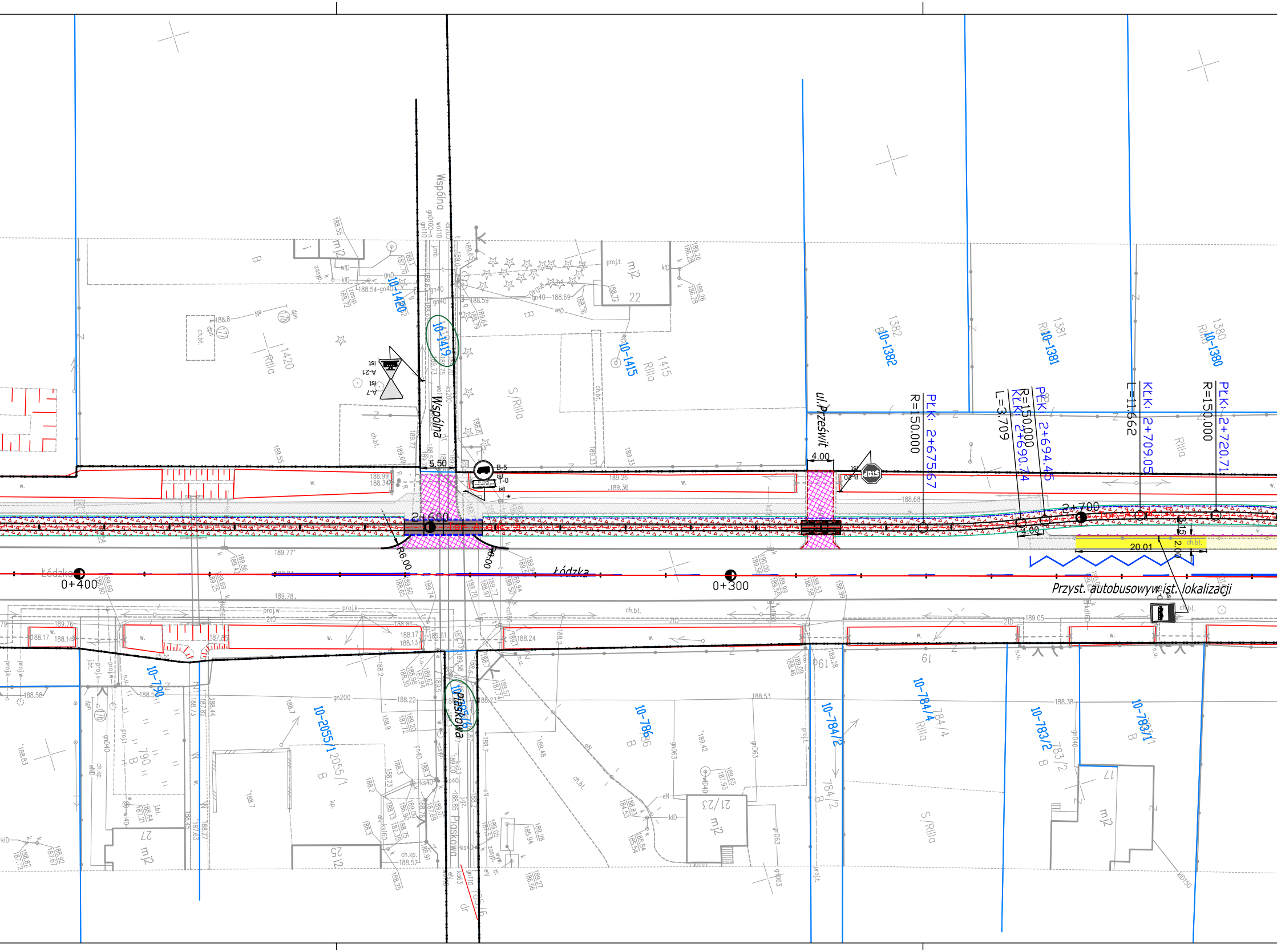

Wspólna
ul. Prześwit
Łódzka
Łódzka
Piaskowa
0+400
0+300
2+600
2+700
5.50
4.00
R6.00
R6.00
4.00
20.01
2.00
PŁK: 2+675.67
R=150.000
PŁK: 2+694.45
KŁK: 2+690.74
R=150.000
L=3.709
KŁK: 2+709.05
L=11.662
PŁK: 2+720.71
R=150.000
Przyst. autobusowy w ist. lokalizacji
10-1420
10-1419
10-1415
10-1382
10-1381
10-1380
10-790
10-2055/1
10-785/6
10-786
10-784/2
10-784/4
10-783/2
10-783/1
1420
RIIIa
1415
RIIIa
1382
1381
1380
S/RIIIa
B
mj2
22
27
25
21/23
19
17
ch.bt.
proj.t.
B-5
T-0
A-21
A-7
B-2

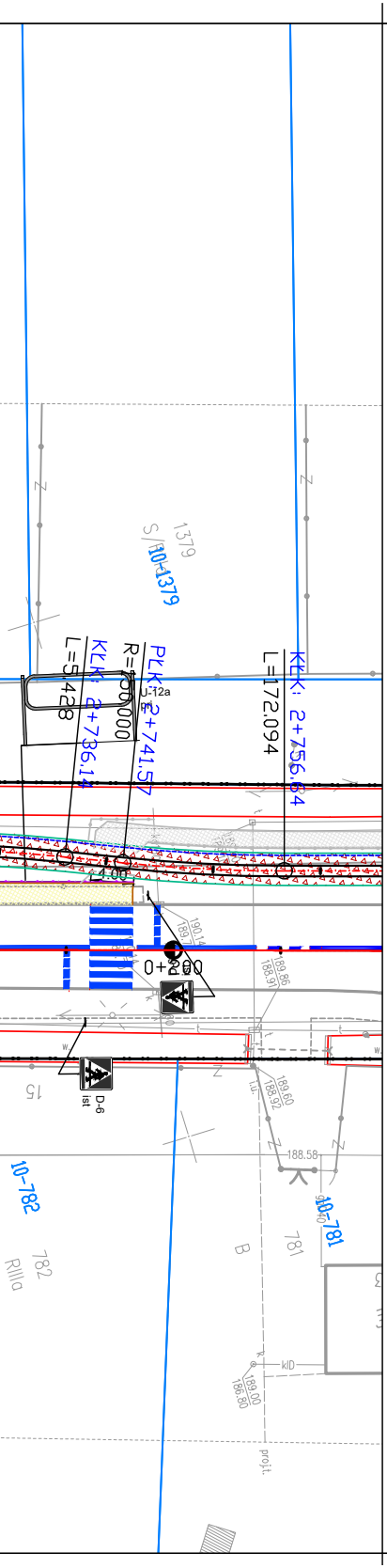
1379
S/10-1379
KLK: 2+736.14
R=
PLK: 2+741.57
L=5.428
J-12a
L=172.094
KLK: 2+756.64
4.00
0+200
D-6
ist
15
10-782
782
10-781
781
B
188.58
189.60
188.92
189.00
188.80
KID
proj.

LEGENDA ODC. V:

- PROJEKTOWANE TOROWISKO KLASYCZNE NA PODKŁADACH
- PROJEKTOWANE TORY SZYNA 60R2
- PROJEKTOWANE TORY SZYNA 49E1
- PROJEKTOWANE TOROWISKO TRAMWAJOWE PODLEW CIĄGŁY
- PROJEKTOWANE TOROWISKO TRAMWAJOWE Z PŁYT PREFABRYKOWANYCH
- PROJEKTOWANE PŁYTY EPT NA PERONACH I ZJAZDACH
- PROJEKTOWANY KRAWĘŻNIK GRANITOWY 35x15cm TOROWY WTOPIONY – OBRAMOWANIE PŁYT PREFABRYKOWANYCH
- PROJEKTOWANA KRAWĘŻNIK 20/30 cm – PERON TYŁ
- PROJEKTOWANA KRAWĘŻNIK 20/30 cm – PERON PRZÓD
- PROJEKTOWANA WIATA 3 NORMALNA
- PROJEKTOWANA WIATA 4 NORMALNA
- PROJEKTOWANA WIATA 3 WĄSKA
- PROJEKTOWANA WIATA 4 WĄSKA
- ISTNIEJĄCA WIATA 4
- ISTNIEJĄCA WIATA DO WYKORZYSTANIA 4 WĄSKA
- PROJ. NAWIERZCHNIA BITUMICZNA JEZDNI KR5
- PROJ. NAWIERZCHNIA BITUMICZNA JEZDNI KR4
- PROJ. CHODNIK Z KOSTKI BET. SZAREJ 25/25/8 CM
- PLANOWANY CHODNIK OD UL. JANA PAWŁA II DO UL. MAŁY SKRĘT POZA ZAKRESEM OPRACOWANIA
- PROJ. NAW. PERONÓW Z PŁYT BET. BEZFAZOWYCH GRAFITOWYCH 30/30/8 CM
- PROJ. NAW. OPASEK Z KOSTKI BET. 20x10x8 SZARA
- PROJ. ZJAZD PUBLICZNY DR. Z KOSTKI BET. BEHATON GR. 8 CM CZERWONA
- PROJ. ZJAZD INDYWIDUALNY DR. Z KOSTKI BET. BEHATON GR. 8 CM CZERWONA
- PROJ. NAWIERZCHNIA Z KOSTKI W TOROWISKU
- ZIELEŃ
- PROJ. NAWIERZCHNIA Z PŁYT TYPU "JOMB"
- A-7 ist ISTNIEJĄCE OZNAKOWANIE PIONOWE
- LIKW. ELEMENTY OZNAKOWANIA POZIOMEGO
- IST. ELEMENTY OZNAKOWANIA POZIOMEGO
- PROJ. ZARYS OZNAKOWANIA POZIOMEGO
- PROJ. WYGRODZENIA
- GRANICA DZIAŁEK
- PROJ.PRZEPSUT PEHD RURA + ŚCIANKA CZOŁOWA
- PROJ. WZMOCNIENIE ŚCIANY ROWU DR PŁYTAMI AŻUROWYMI.
- PROJEKTOWANA RAMPA
- ZWROTNICA
- PROJ. FREZOWANIE I NAKŁADKA BITUMICZNA NAWIERZCHNI JEZDNI
- PROJ. ODTWORZENIE KONSTRUKCJI
- PŁYTKI OSTRZEGAWCZE Z WYPUSTKAMI
- PROJEKTOWANY DRENAŻ W TOROWISKU KLASYCZNYM
- ISTNIEJĄCE ROWY
- PROJ. KRAWĘŻNIK BET. 20/30 CM BEZ WYNIESIENIA
- PROJ. KRAWĘŻNIK BET. 20/30 CM WYNIESIENIE 2 CM
- PROJ. KRAWĘŻNIK BET. 20/30 CM WYNIESIENIE 4 CM
- PROJ. KRAWĘŻNIK BET. 20/30 CM WYNIESIENIE 12 CM
- PROJ. KRAWĘŻNIK BET. 15/30 CM BEZ WYNIESIENIA
- PROJ. OBRZEŻE BET. DR 8/30 CM
- PROJ. OBRZEŻE BET. TR 8/30 CM

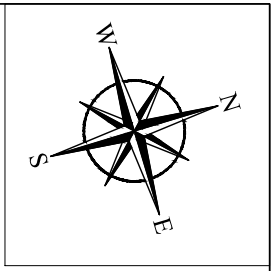

GŁÓWNY PROJEKTANT:

PROGREG

PROGREG Sp. z o.o.
30–414 Kraków, ul.Dekarzy 7C
tel. 12 269–82–50
fax. 12 268–13–91
Biuro w Łodzi:
93–101 Łódź, ul.Słowiańska 1/9
tel. 42 307–00–84
www.progreg.pl
e–mail: biuro@progreg.pl

INWESTOR:	Miasto Pabianice ul. Zamkowa 16 95–200 Pabianice Gmina Ksawerów ul. Kościuszki 3h 95–054 Ksawerów					
NAZWA INWESTYCJI:	"ŁÓDZKI TRAMWAJ METROPOLITALNY: ETAP PABIANICE – KSAWERÓW"					
WYKONAWCA:	Konsorcjum w składzie: PROGREG InfraCity Sp. z o.o., ul. Słowiańska 1/9, 93–101 Łódź – Lider Konsorcjum, WŁODAN Andrzej Włodarczyk Spółka Jawna, Porszewice 31, 95–200 Pabianice– Partner Konsorcjum, Miejskie Przedsiębiorstwo Komunikacyjne Łódź Sp. z o.o., ul. Tramwajowa 6, 90–132 Łódź – Partner Konsorcjum					
ADRES INWESTYCJI:	Gmina Ksawerów w ciągu ul. Łódzkiej, Miasto Pabianice w ciągu ul. Warszawskiej, ul. Stary Rynek, ul. Zamkowa, ul. Łaska wraz z pętlą Wiejska.					
ZAKRES:	Odcinek nr 5 Gmina Ksawerów – ul. Łódzka na odc. od ul. Ksawerowskiej do ul. Mały Skręt					
FAZA:	PROJEKT ARCH.–BUD.	BRANŻA	TOROWO–DROGOWA			
TREŚĆ RYSUNKU:	Plan sytuacyjny torowo–drogowy					
KONTRAKT NR:	ITK.272.42.2019			NR OPRACOWANIA:	1.0	
DATA OPRACOWANIA:	MARZEC 2020	SKALA:	1:500	NR RYSUNKU:	V–1.4	REW. A

ZESPÓŁ AUTORSKI:	IMIĘ I NAZWISKO	NR UPRAWNIEŃ	PODPIS
KIER.ZESPOŁU PROJEKT:	Paweł Kudelski	spec. drogowo–torowa MAP/0284/POOD/12 MAP/033/POOL/08	
PROJEKTANT :	Czesław Kłapsia	spec. drogowa SLK/0627/POOD/04	
PROJEKTANT :	Piotr Lasocki	spec. drogowa LOD/2752/PWBD/15	
SPRAWDZAJĄCY :	Grzegorz Rychel	spec. drogowa MAP/00299/POOD/14	

PRAWA AUTORSKIE ZASTRZEŻONE
Dokonywanie zmian, poprawek, skreśleń itp. oraz kopiowanie i rozpowszechnianie bez zgody jednostki autorskiej jest niedozwolone

Nazwa pliku: _syt_PAB_dr_v96+KSAWERÓW.dwg